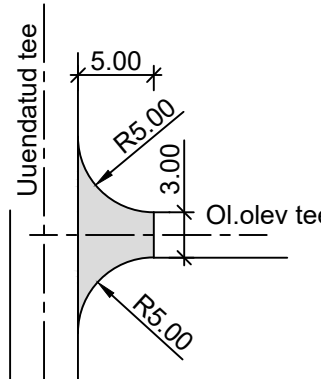
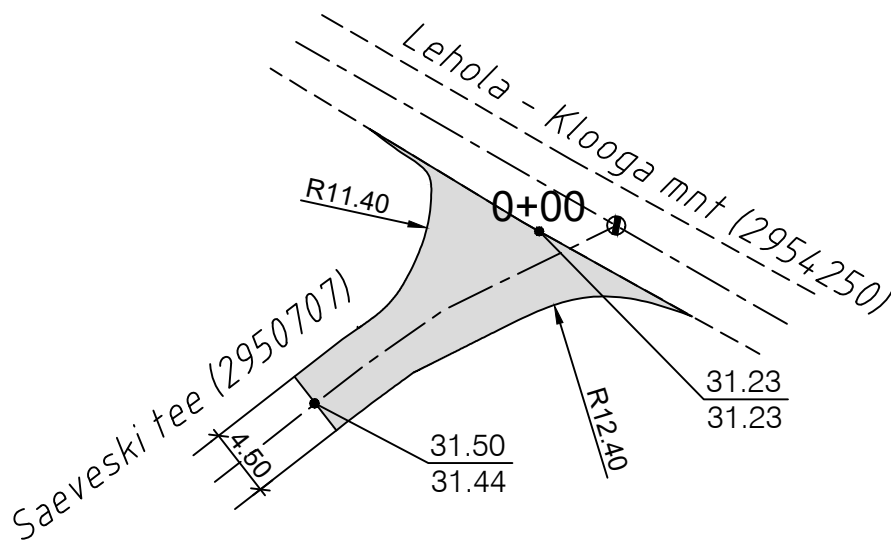


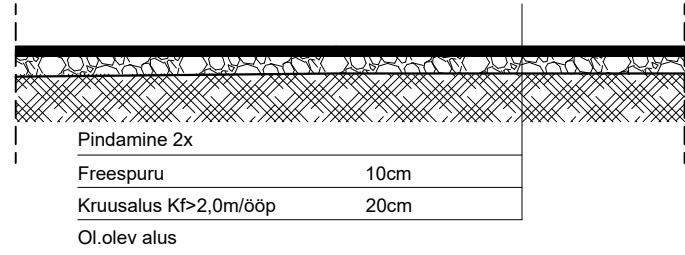
MAHASÕIDUKOHT M5 (S=26m²)
M 1:500



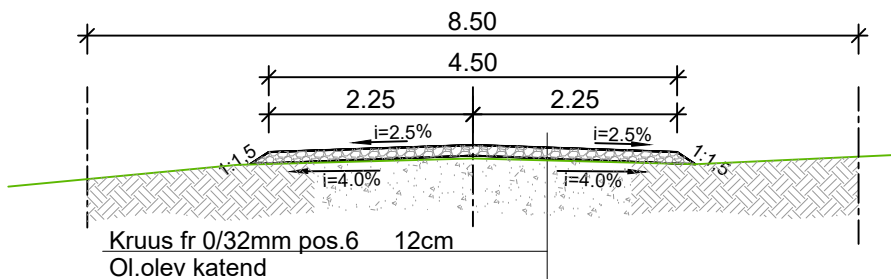
UUENDATAV RISTMIK RT (S=133m²)
M 1:500



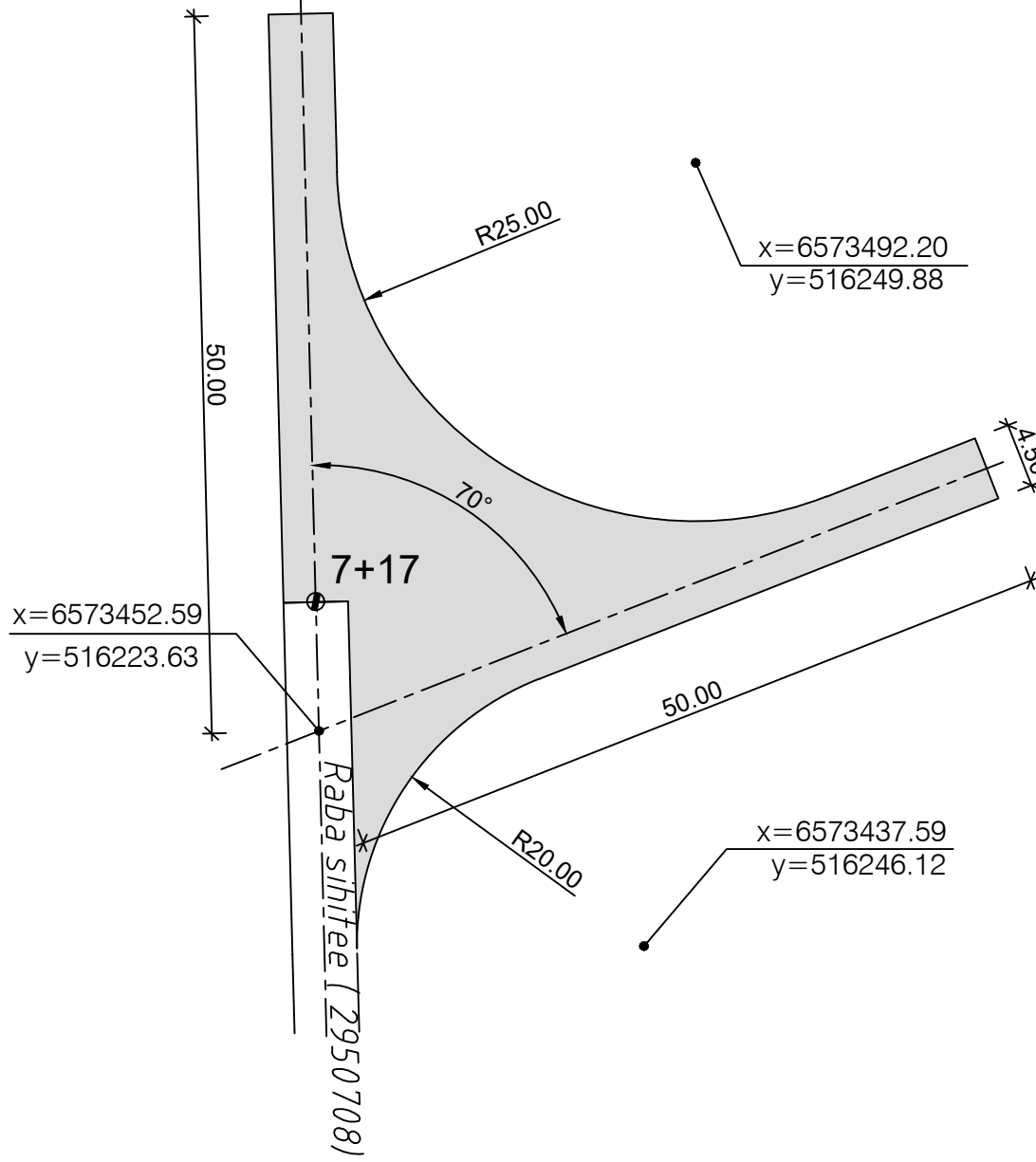
RISTMIKU RT KATEND
M 1:100



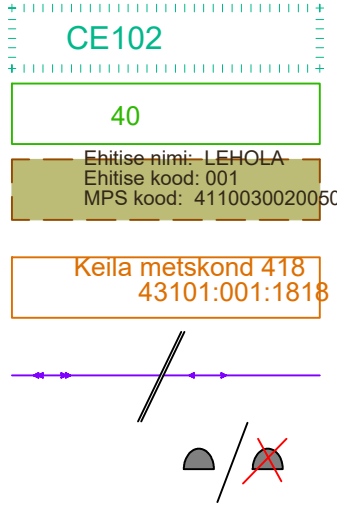
RISTPROFIIL RP-2
M 1:100



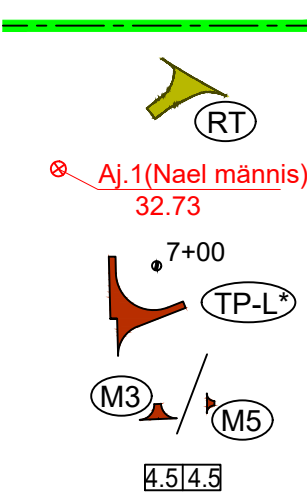
TAGASIPÖÖRAMISKOHT TP-L*(S=727m²)
M 1:500



LEPPEMÄRGID



- Metsakvartal tähisega
Eraldis numbriga
Maaparandusehitis
Katastriüksus
Ol. olev el. keskpinge/madalpinge õhuliin
Ol. olev / teiseldatav kuklasepesa



- Uuendatav tee
Uuendatav ristmik
Rp.nr(kirjeldus) kõrgusarv
Pikett numbriga
Ehitatav tagasipööramiseks
Ehitatav/uuendatav mahasõidukoht
Teetrassi laius

MAA VESI PROJEKTEERIMISBÜROO		Tulika 19 10613 Tallinn tel. 6528408 tel. 5070951 majaarhiiv@maavesi.ee	MATER reg.nr.MPO008-00 MTR. reg.nr.EP10033667-0001	Töö number: 241482.2
Objekt: Kirnusooteed		Tellija: Riigimetsa Majandamise Keskus		
Joonise nimi: PROJEKTPLAAN. Saeveski tee, Raba sihittee		Autor: Ü. Kullasepp	(allkirjastatud digitaalselt)	
Joonis 1 Leht 2/2 Mõõt 1:5000 Kuup. okt. 2024		Vast.spets: H.D. Ots	(allkirjastatud digitaalselt)	